

«СОГЛАСОВАНО»

Глава Большешинарского СП
Гарипов А.Г.

ПОДПИСЬ

«СОГЛАСОВАНО»

Начальник отделения ГИБДД
отдела МВД России по Сабинскому району

Гаязов М.М.

«УТВЕРЖДАЮ»

Директор школы
Мубараков Р.Г.

ПОДПИСЬ

«СОГЛАСОВАНО»

Директор Сабинского филиала
ОАО «Татавтодор»

Гарипов М.Г.

ПАСПОРТ

дорожной безопасности образовательного учреждения

Муниципальное бюджетное образовательное учреждение
«Большешинарская средняя общеобразовательная школа имени
А.А.Ахунзянова Сабинского муниципального района Республики
Татарстан»

2019г.

2. ОБЩИЕ СВЕДЕНИЯ

Муниципальное бюджетное образовательное учреждение «Большешинарская средняя общеобразовательная школа имени А.А.Ахунзянова Сабинского муниципального района РТ»

Тип ОУ общеобразовательное учреждение

Юридический адрес ОУ: 422054, Республика Татарстан, Сабинский район, с.Б.Шинар, ул.Кооперативная, дом 33

Фактический адрес ОУ: 422054, Республика Татарстан, Сабинский район, с.Б.Шинар, ул.Кооперативная, дом 33

Руководители ОУ:

Директор школы Мубаракوف Рамиль Гилемханович 8(84362)41210
(фамилия, имя, отчество)(телефон)

Заместитель директора

по учебной работе Сафина Лейсан Мехамматнуровна (84362)41210
(фамилия, имя, отчество)(телефон)

Заместитель директор

по воспитательной работе

Галявиева Рания Рашадовна 8(84362)41210
(фамилия, имя, отчество) (телефон)

Ответственные работники

муниципального органа

образования

Методист по учебным дисциплинам

МКУ «Управления образования» Ногуманов А.Р.
(должность) (телефон) (фамилия, имя, отчество)

Ответственные от

Госавтоинспекции

(должность)

капитан

Насибуллин И.Д.

(фамилия, имя, отчество)

Ответственные работники

за мероприятия по профилактике

детского травматизма

преподаватель ОБЖ

(должность)

Галимов Ф.А.

(фамилия, имя, отчество)

Руководитель или ответственный работник дорожно-эксплуатационной организации, осуществляющей

содержание УДС*

Глава Большешинарского СП

Гарипов А.Г. 8(84362)41211
(фамилия, имя, отчество) (телефон)

Руководитель или ответственный
работник дорожно-эксплуатационной
организации, осуществляющей содержание ТСОДД

Гарипов М.Г 8(84362)23146
(фамилия, имя, отчество) (телефон)

Количество учащихся 29
Наличие уголка по БДД да, класс ПДД
(если имеется, указать место расположения)
Наличие класса по БДД да, класс ПДД
(если имеется, указать место расположения)
Наличие автогородка (площадки) по БДД нет

Наличие автобуса в ОУ ФИАТ-ДУКАТО
(при наличии автобуса)
Владелец автобуса МБОУ «Большепешинская средняя общеобразовательная
школа имени А.А.Ахунзянова Сабинского муниципального района РТ»
(ОУ, муниципальное образование и др.)

Время занятий в ОУ: 8:00- 14:35
внеклассные занятия: 17:00-19:00

Телефоны оперативных служб:

- 01- пожарная
- 02- полиция
- 03- скорая помощь
- 04- аварийная служба газовой сети
- 112-МЧС

* Дорожно-эксплуатационные организации, осуществляющие содержание УДС, несут ответственность в соответствии с законодательством Российской Федерации (Федеральный закон «О безопасности дорожного движения» №196-ФЗ, КоАП, Гражданский кодекс).

Содержание

I. План-схемы образовательной организации (сокращение – ОО).

1. Район расположения образовательной организации, пути движения транспортных средств и детей (обучающихся).
2. Организация дорожного движения в непосредственной близости от образовательной организации с размещением соответствующих технических средств организации дорожного движения, маршруты движения детей и расположение парковочных мест.
3. Маршруты движения организованных групп детей от образовательной организации к стадиону, парку или спортивно-оздоровительному комплексу.
4. Пути движения транспортных средств к местам разгрузки/погрузки и рекомендуемые безопасные пути передвижения детей по территории образовательной организации.

II. Информация об обеспечении безопасности перевозок детей специальным транспортным средством (автобусом).

1. Общие сведения.
2. Маршрут движения автобуса образовательной организации.
3. Безопасное расположение остановки автобуса у образовательной организации.

III. Приложения.

План-схема пути движения транспортных средств и детей при проведении дорожных ремонтно-строительных работ вблизи образовательной организации.

Рекомендации к составлению схемы организации дорожного движения в непосредственной близости от образовательной организации

1. Схема организации дорожного движения ограничена автомобильными дорогами, находящимися в непосредственной близости от образовательной организации.

2. На схеме обозначаются:

- здание образовательной организации с указанием территории, принадлежащей непосредственно образовательной организации (при наличии указать ограждение территории);

- автомобильные дороги и тротуары;

- уличные (наземные – регулируемые/нерегулируемые) и внеуличные (надземные/подземные) пешеходные переходы на подходах к образовательной организации;

- дислокация существующих дорожных знаков и дорожной разметки;

- другие технические средства организации дорожного движения;

- направление движения транспортных средств по проезжей части;

- направление безопасного маршрута движения детей.

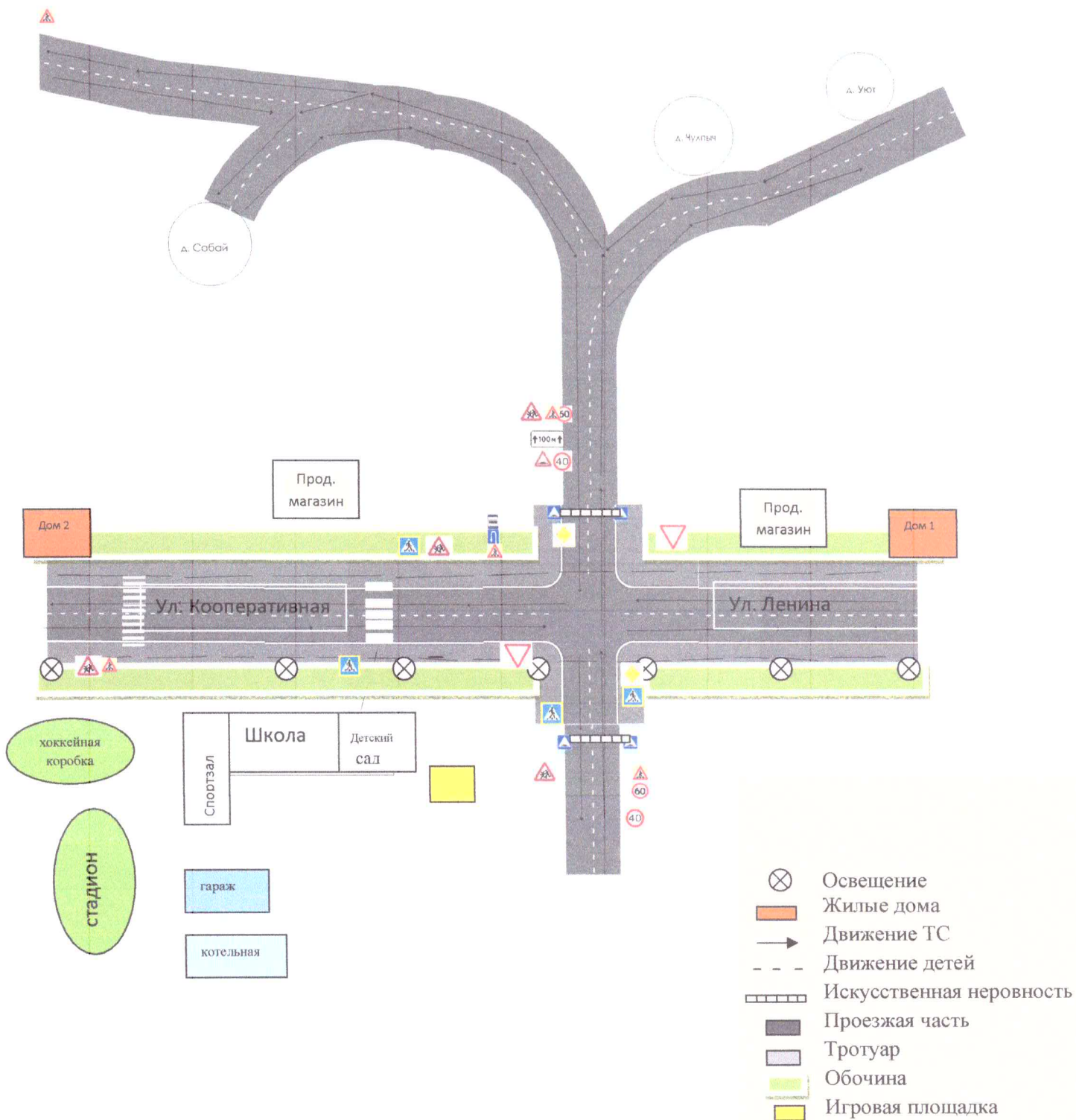
3. На схеме указано расположение остановок маршрутных транспортных средств и безопасные маршруты движения детей от остановочного пункта к образовательной организации и обратно;

4. При наличии стоянки (парковочных мест) около образовательной организации, указывается место расположение и безопасные маршруты движения детей от парковочных мест к образовательной организации и обратно.

К схеме (в случае необходимости) должен быть приложен план мероприятий по приведению существующей организации дорожного движения к организации дорожного движения, соответствующей нормативным техническим документам, действующим в области дорожного движения, по окончании реализации которого готовится новая схема.

1. План-схемы образовательного учреждения

1. Район расположения образовательного учреждения, пути движения транспортных средств и детей (обучающихся, воспитанников)



Рекомендации к составлению схемы организации дорожного движения в непосредственной близости от образовательной организации

1. Схема организации дорожного движения ограничена автомобильными дорогами, находящимися в непосредственной близости от образовательной организации.

2. На схеме обозначаются:

- здание образовательной организации с указанием территории, принадлежащей непосредственно образовательной организации (при наличии указать ограждение территории);

- автомобильные дороги и тротуары;

- уличные (наземные – регулируемые/нерегулируемые) и внеуличные (надземные/подземные) пешеходные переходы на подходах к образовательной организации;

- дислокация существующих дорожных знаков и дорожной разметки;

- другие технические средства организации дорожного движения;

- направление движения транспортных средств по проезжей части;

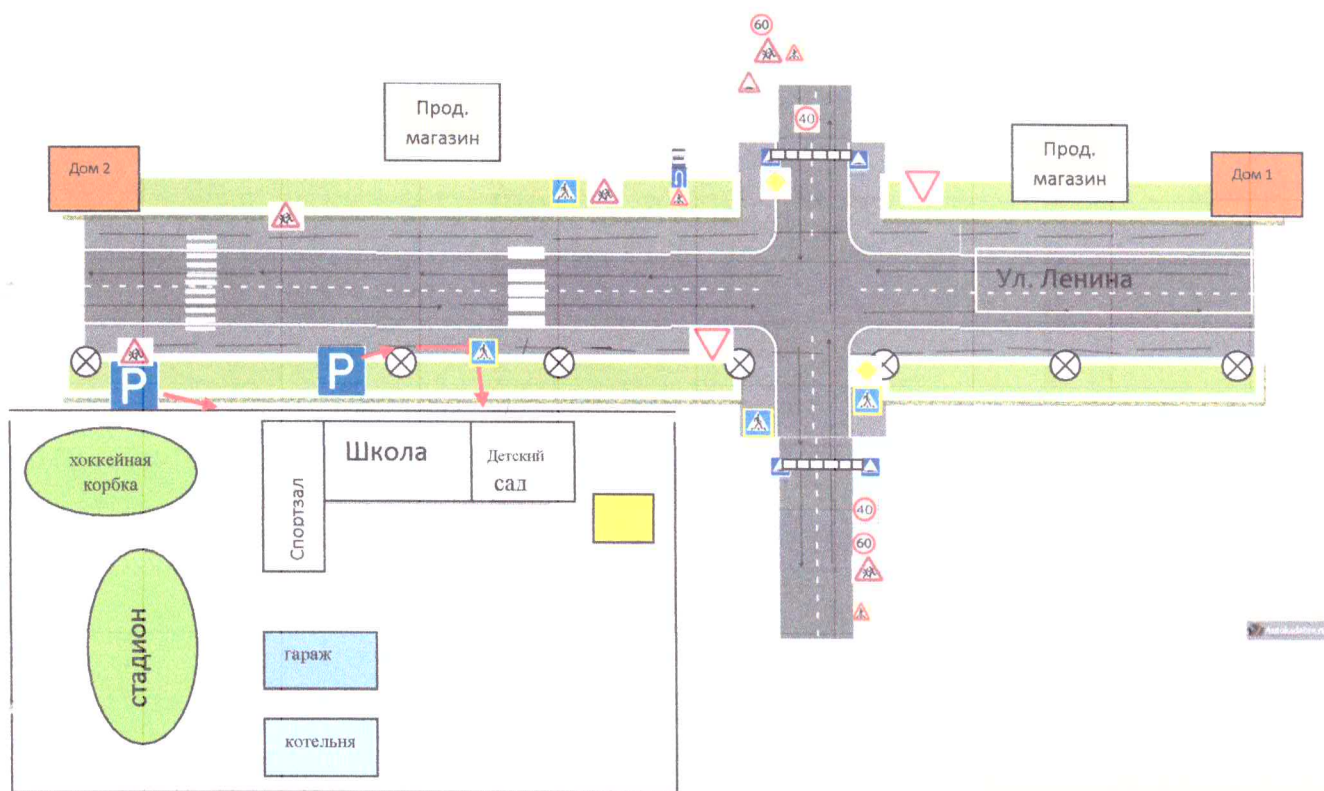
- направление безопасного маршрута движения детей.

3. На схеме указано расположение остановок маршрутных транспортных средств и безопасные маршруты движения детей от остановочного пункта к образовательной организации и обратно;

4. При наличии стоянки (парковочных мест) около образовательной организации, указывается место расположение и безопасные маршруты движения детей от парковочных мест к образовательной организации и обратно.

К схеме (в случае необходимости) должен быть приложен план мероприятий по приведению существующей организации дорожного движения к организации дорожного движения, соответствующей нормативным техническим документам, действующим в области дорожного движения, по окончании реализации которого готовится новая схема.

Схема организации дорожного движения в непосредственной близости от образовательной организации с размещением соответствующих технических средств организации дорожного движения, маршрутов движения детей и расположения парковочных мест



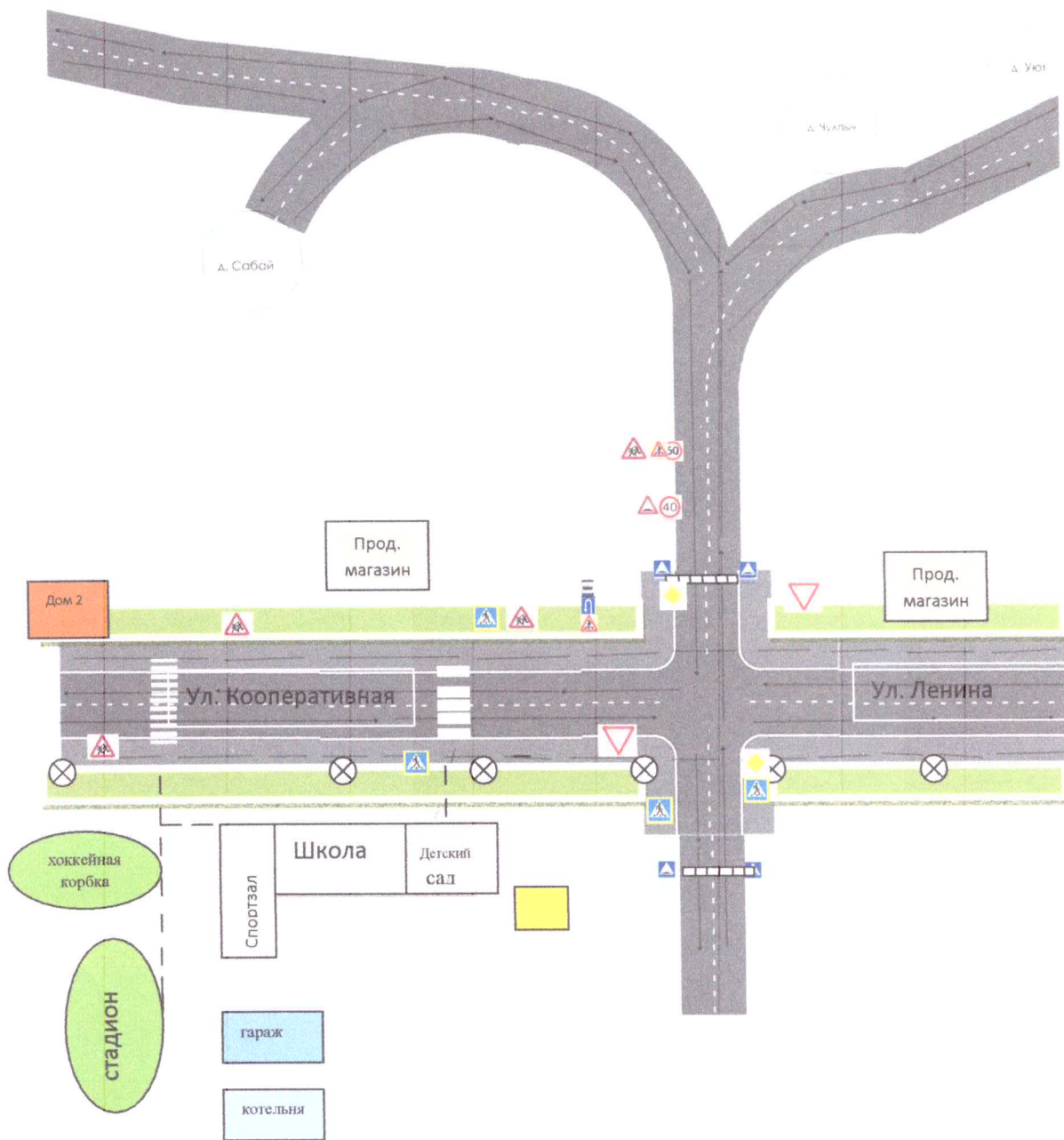
- Парковочные места
- Направление движения детей от остановок транспортных средств
- Освещение
- Жилые дома
- Движение ТС
- Движение детей
- Искусственная неровность
- Проезжая часть
- Тротуар
- Обочина
- Игровая площадка

Рекомендации к составлению схемы маршрутов движения организованных групп детей от образовательной организации к стадиону, парку или спортивно-оздоровительному комплексу

На схеме района расположения образовательной организации указываются безопасные маршруты движения детей от образовательной организации к стадиону, парку или спортивно-оздоровительному комплексу и обратно.

Эти схемы должны использоваться преподавательским составом при организации движения групп детей к местам проведения занятий вне территории образовательной организации.

Маршруты движения организованных групп детей от образовательной организации к стадиону, парку или спортивно-оздоровительному комплексу



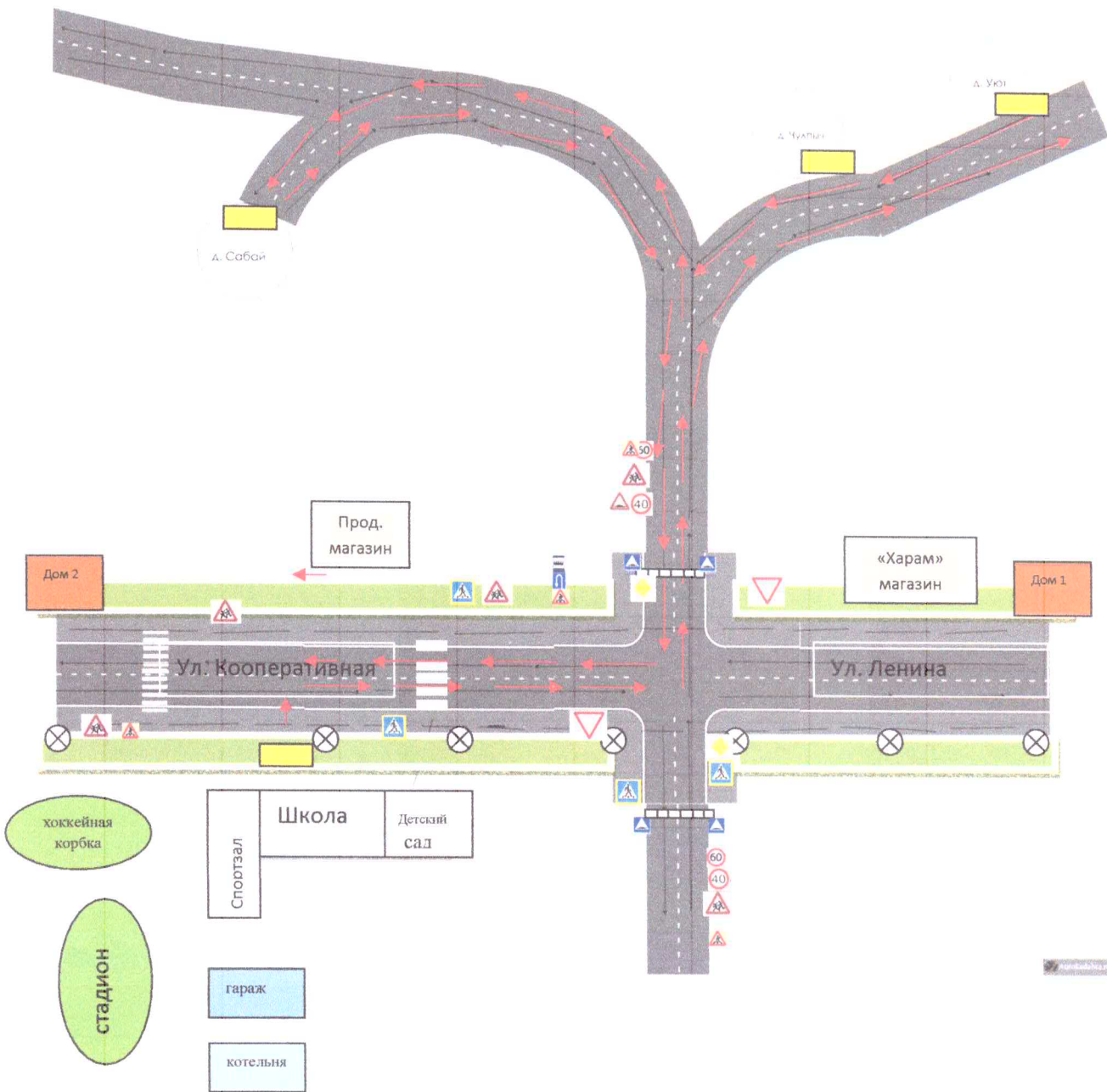
- ⊗ Освещение
- Жилые дома
- Движение ТС
- - - Движение детей
- ▨ Искусственная неровность
- Проезжая часть
- Тротуар
- Обочина
- Игровая площадка

Рекомендации к составлению схемы пути движения транспортных средств к местам разгрузки/погрузки

На схеме указывается примерная траектория движения транспортного средства на территории ОУ, в том числе место погрузки/разгрузки, а также безопасный маршрут движения детей во время погрузочно-разгрузочных работ.

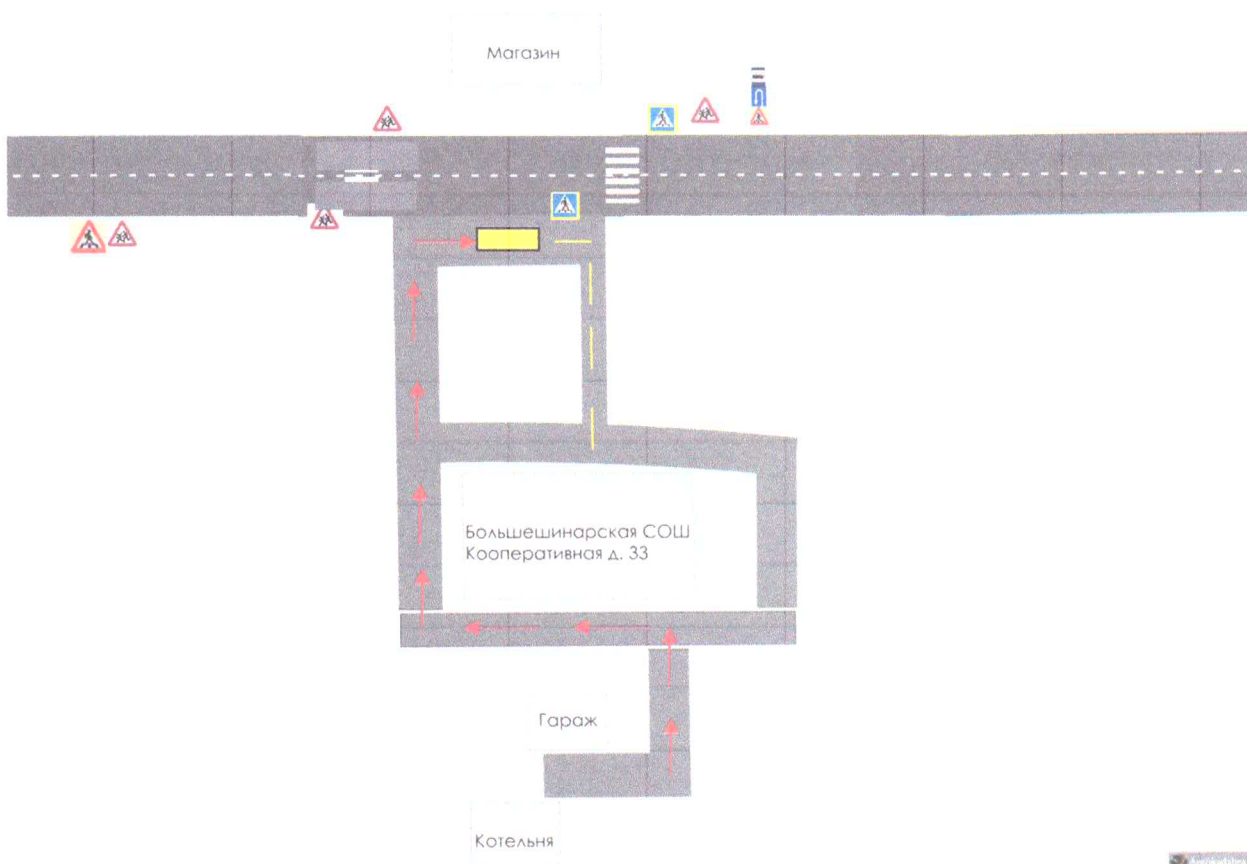
В целях обеспечения безопасного движения детей по территории ОУ необходимо исключить пересечение пути движения детей и пути движения транспортных средств.




Маршрут движения автобуса ОУ



- Маршрут движения автобуса
- Место посадки/высадки детей
- ⊗ Освещение
- Жилые дома
- Движение ТС
- - - Движение детей
- Искусственная неровность
- Проезжая часть
- Тротуар
- Обочина

4. Пути движения транспортных средств к местам разгрузки/погрузки и рекомендуемые безопасные пути передвижения детей по территории образовательной организации



-  траектория движения транспортного средства на территории ОУ
-  место разгрузки/погрузки детей
-  пути движения детей

Рекомендации к составлению схемы маршрута движения автобуса ОУ

На схеме указываются населенные пункты, через которые происходит следование автобуса ОУ, оборудованные места остановок для посадки и высадки детей в каждом населенном пункте; непосредственно населенный пункт, где расположено ОУ.

На схеме указан безопасный маршрут следования автобуса ОУ из пункта А в пункт В, а также обозначены:

жилые дома населенных пунктов;

здание ОУ;

автомобильные дороги;

дислокация существующих дорожных знаков на пути следования автобуса ОУ;

пешеходные переходы, пересекающие проезжую часть маршрута движения автобуса ОУ;

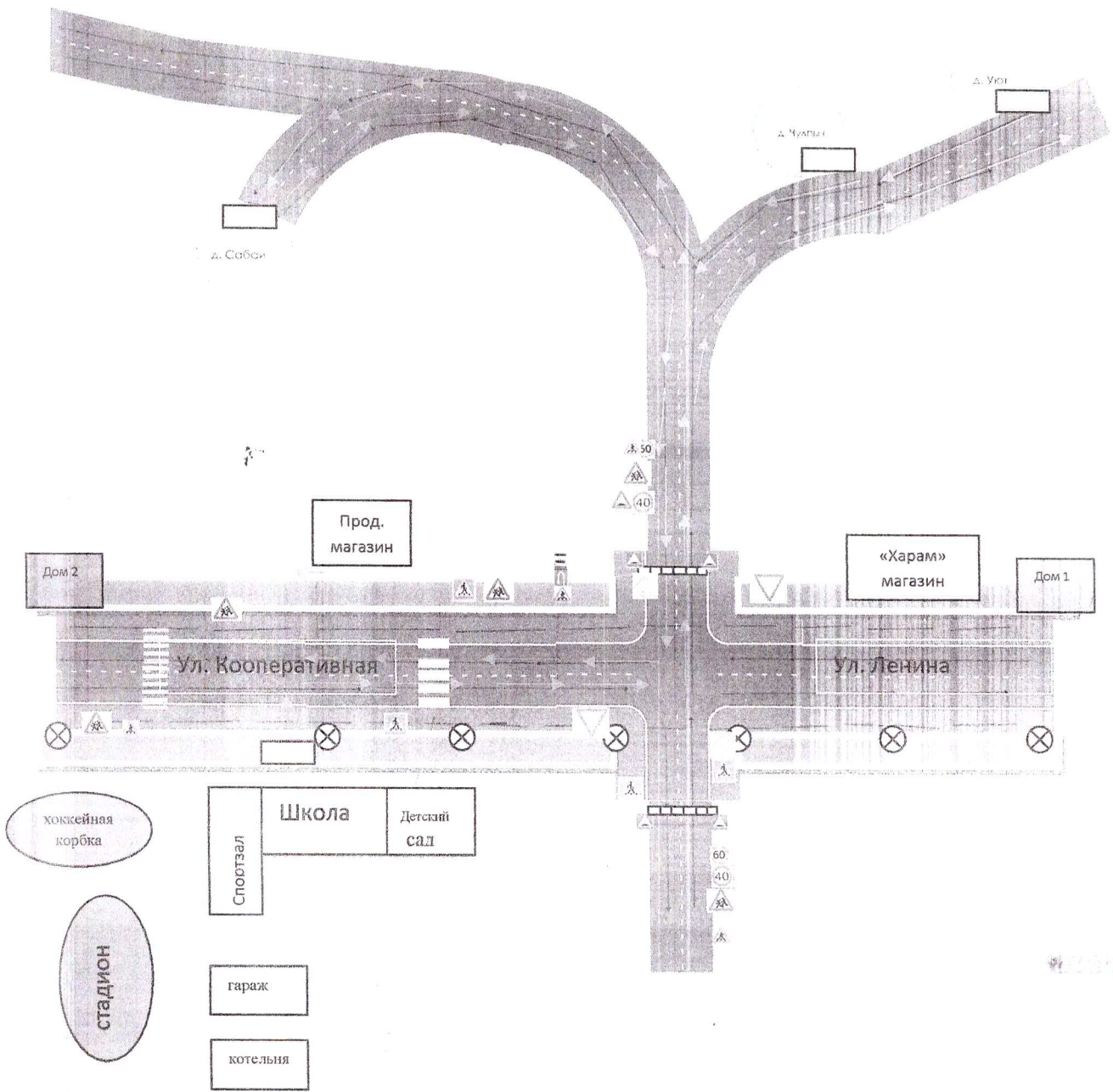
другие технические средства организации дорожного движения.

Дополнительно, при наличии трудных (опасных) участков дорог по пути следования автобуса, представляется целесообразным давать их подробное описание с рекомендациями по безопасному преодолению.

Кроме того, рекомендуется дополнять паспорт соответственно фотоматериалами с изображением таких участков, а также с изображением остановочных пунктов и мест ожидания.

В случаях, когда осуществляется перевозка детей специальным транспортным средством на экскурсии, спортивные соревнования, в лагеря, к месту сдачи государственной аттестации и единого государственного экзамена, Паспорт безопасности ОУ дополняется схемами маршрута движения специального транспортного средства.

Маршрут движения автобуса ОУ



- Маршрут движения автобуса
- Место посадки/высадки детей
- Освещение
- Жилые дома
- Движение ТС
- Движение детей
- Искусственная неровность
- Проезжая часть
- Тротуар
- Обочина

Рекомендации к составлению схемы расположения остановки автобуса у образовательной организации

На схеме указывается подъезд в оборудованный «карман» или другое оборудованное место для посадки и высадки детей из автобуса ОУ, и дальнейший путь движения автобуса по проезжей части, а также безопасный маршрут движения детей (учеников) от остановки автобуса ОУ.


На схеме обозначено:

жилые дома района расположения ОУ;

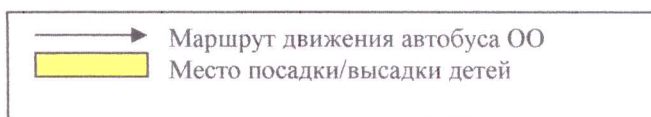
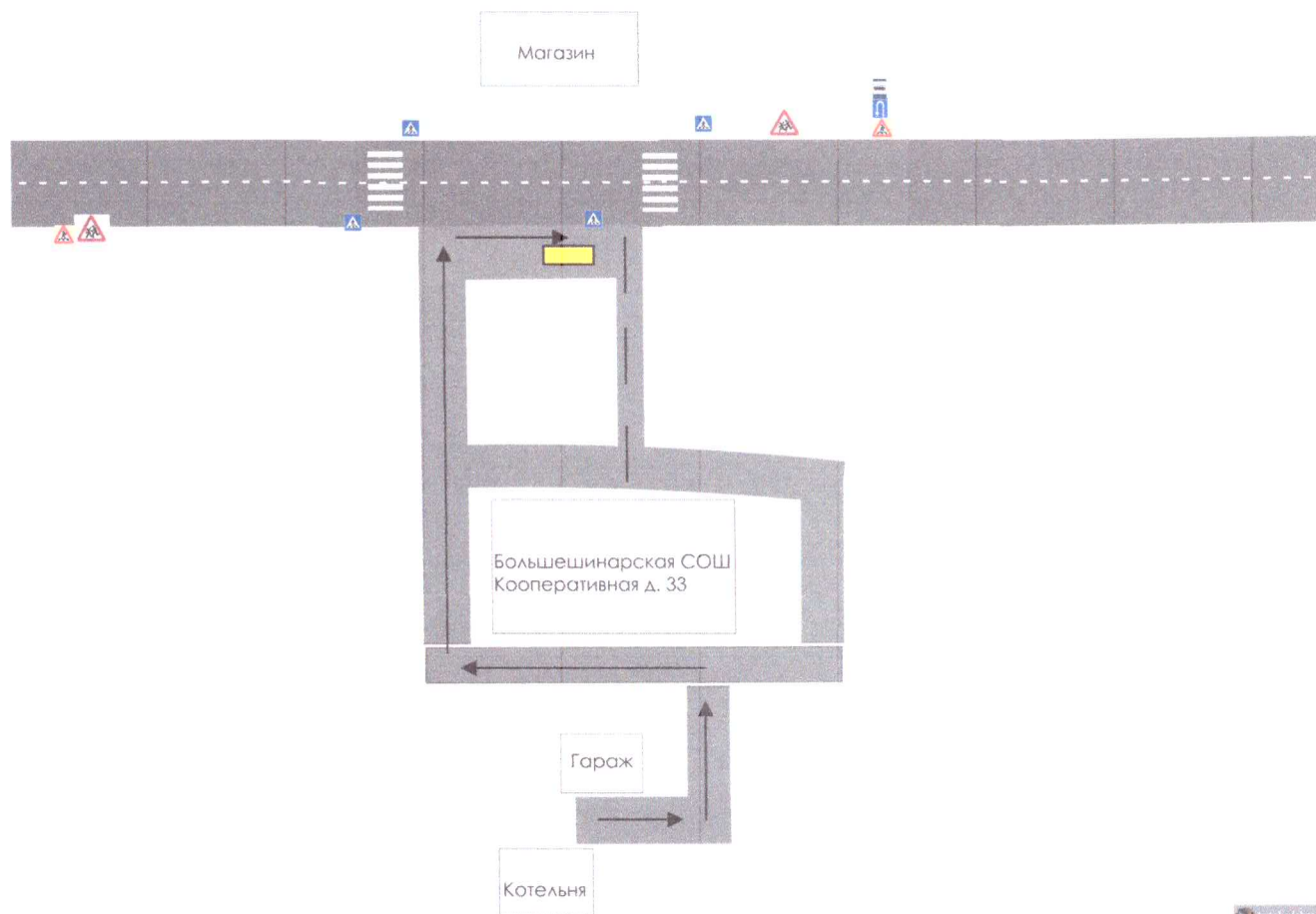
здание ОУ;

ограждение территории ОУ *(при наличии)*;

автомобильные дороги.



1. Безопасное расположение остановки автобуса у образовательной организации



— — — — — движение детей в/из школы

Рекомендации к составлению план-схемы пути движения транспортных средств и детей при проведении дорожных ремонтно-строительных работ вблизи образовательной организации

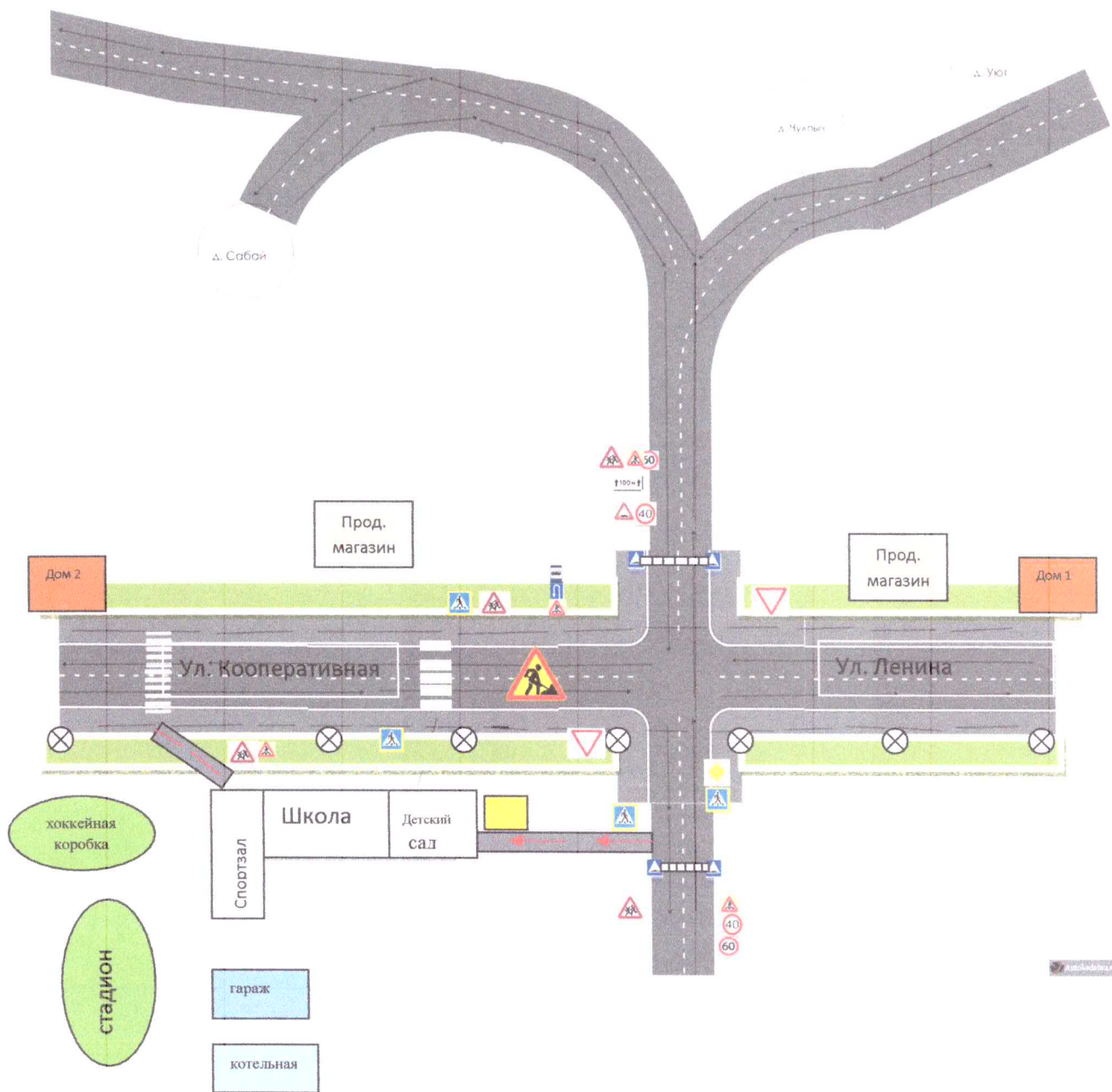
На схеме указывается место производства дорожных ремонтно-строительных работ, его обустройство дорожными знаками и ограждениями, иными техническими средствами организации дорожного движения, а также безопасный маршрут движения детей к образовательной организации с учетом изменения маршрута движения по тротуару.











На схеме обозначены:

- участок производства дорожных ремонтно-строительных работ;
- автомобильные дороги;
- тротуары;
- альтернативные пути (обходы места производства дорожных ремонтно-строительных работ пешеходами и объезды транспортными средствами);
- здание образовательной организации;
- ограждение территории образовательной организации *(при наличии)*.

Приложение

План-схема пути движения транспортных средств и детей при проведении дорожных ремонтно-строительных работ вблизи образовательной организации



-  Ремонтные работы
-  Освещение
-  Жилые дома
-  Движение ТС
-  Движение детей
-  Искусственная неровность
-  Проезжая часть
-  Тротуар
-  Обочина
-  Место посадки/высадки детей
- Временная пешеходная дорожка
- Временное направление ТС во

II. Информация об обеспечении безопасности перевозок детей специальным транспортным средством (автобусом).

(при наличии автобуса)

1. Общие сведения

Марка Форд транзит
Модель микроавтобус
Государственный регистрационный знак X 646HO 16 RUS
Год выпуска 2016 г Количество мест в автобусе 22
Соответствие конструкции требованиям, предъявляемым к школьным автобусам

2. Сведения о водителе автобуса

Фамилия, имя, отчество	Принят на работу	Стаж в категории Д	Дата предстоящего мед. осмотра	Период проведения стажировки	Повышение квалификации	Допущенные нарушения ПДД
Вафин Рамиль Альбертович	10.01.2003	2004	15 август 2020г.	2004-2005	-	нет

3. Организационно-техническое обеспечение

- 1) Лицо, ответственное, за обеспечение безопасности дорожного движения:
Вафин Рамиль Альбертович назначено 20.08.2019, прошло аттестацию

2) Организация проведения предрейсового медицинского осмотра
водителя: Большешинарский ФАП

осуществляет Мухаметова Р.А. фельдшер
(Ф.И.О. специалиста)

на основании _____
действительного до _____.

3) Организация проведения предрейсового технического осмотра транспортного
средства:

осуществляет ООО «Яшен»

на основании _____
действительного до _____.

4) Дата очередного технического осмотра 2020 январь

5) Место стоянки автобуса в нерабочее время школьный гараж
меры, исключающие несанкционированное использование нет

4. Сведения о владельце автобуса

Юридический адрес владельца: д.Б.Шинар ул. Кооперативная 33

Фактический адрес владельца: д.Б.Шинар ул. Кооперативная 33

Телефон ответственного лица 8(843)624-12-10